

• ВМЕСТЕ К НОВЫМ ВЫСОТАМ •



ВСЕРОССИЙСКИЙ СЪЕЗД  
КАДАСТРОВЫХ ИНЖЕНЕРОВ

2024  
ВЛАДИКАВКАЗ

# ВСЕРОССИЙСКИЙ СЪЕЗД КАДАСТРОВЫХ ИНЖЕНЕРОВ

Председатель Образовательно-методической коллегии  
Национальной палаты кадастровых инженеров,  
генеральный директор А СРО «Кадастровые инженеры»,  
член Русского географического общества  
**Марина Ивановна Петрушина**

**Миссии и ценности в кадастровом сообществе:**  
Всероссийский культурно-просветительский проект  
«Россия геодезическая».  
Кадастровое волонтерство «Вместе с героями».  
Всероссийский конкурс профессионального  
мастерства кадастровых инженеров  
«Кадастровый олимп 2023/2024»

# **ВСЕРОССИЙСКИЙ ОТРАСЛЕВОЙ КУЛЬТУРНО-ПРОСВЕТИТЕЛЬСКИЙ ПРОЕКТ «РОССИЯ ГЕОДЕЗИЧЕСКАЯ»**

---

## **СОСТОЯЛИСЬ**

г. Санкт-Петербург, апрель, июнь  
2023 года

**Экскурсия «Геодезический Санкт-Петербург»**

г. Москва, ноябрь 2023 года  
**Экскурсия «Москва геодезическая»**

Республика Якутия, февраль – март  
2024 года

**Экскурсия «Якутия  
землеустроительная»**

г. Владикавказ, апрель 2024 года  
**Экскурсия «Кадастровый  
Владикавказ»**



# **ВСЕРОССИЙСКИЙ ОТРАСЛЕВОЙ КУЛЬТУРНО-ПРОСВЕТИТЕЛЬСКИЙ ПРОЕКТ «РОССИЯ ГЕОДЕЗИЧЕСКАЯ»**

---

## **ЗАПЛАНИРОВАНЫ**

г. Тверь, май 2024 года

**Экскурсия «Геодезическое Верхневолжье»**

г. Москва, май 2024 года


**Экскурсия «Москва геодезическая» 2 часть**

г. Екатеринбург-г. Тобольск-г. Тюмень июнь 2024 года

**Экскурсия «Географическое путешествие по Сибирскому тракту»**

## **ПЛАНИРУЮТСЯ В 2024 ГОДУ**


г. Ярославль, г. Орел, г. Рязань, Приморский край, Краснодарский край и др.



# ВСЕРОССИЙСКИЙ ОТРАСЛЕВОЙ КУЛЬТУРНО-ПРОСВЕТИТЕЛЬСКИЙ ПРОЕКТ «РОССИЯ ГЕОДЕЗИЧЕСКАЯ» - Санкт-Петербург

---

- Пулковская обсерватория
- Кронштадский футшток
- Личность В.Я. Струве и его Дуга меридиана
- Первая высотная основа Санкт-Петербурга
- Спутниковая геодезическая сеть референцных станций Санкт-Петербурга
- Отметки наводнений Санкт-Петербурга
- Марсово поле, Адмиралтейство, Петропавловская крепость, Аничков мост и другие исторические объекты



# ВСЕРОССИЙСКИЙ ОТРАСЛЕВОЙ КУЛЬТУРНО-ПРОСВЕТИТЕЛЬСКИЙ ПРОЕКТ «РОССИЯ ГЕОДЕЗИЧЕСКАЯ» - Санкт-Петербург

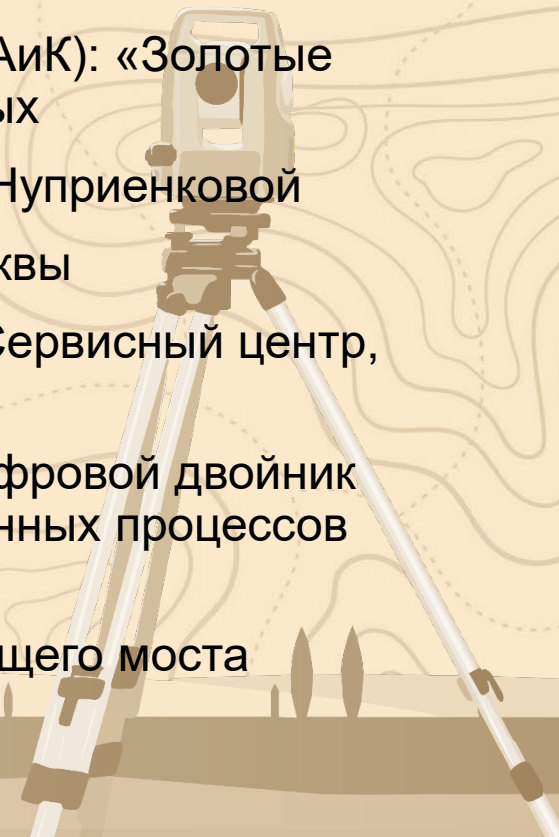
---



# ВСЕРОССИЙСКИЙ ОТРАСЛЕВОЙ КУЛЬТУРНО-ПРОСВЕТИТЕЛЬСКИЙ ПРОЕКТ «РОССИЯ ГЕОДЕЗИЧЕСКАЯ» - Москва

---

- Государственный университет по землеустройству: Музейный комплекс, Домовый храм, Аллея Славы выпускников, Кадастровая аллея
- Московский государственный университет геодезии и картографии (МИИГАиК): «Золотые комнаты», Космический зал. Встреча с летчиком-космонавтом В.П. Савиных
- Росреестр: Музей в здании ЦА на Чистых прудах, встреча-семинар с А.В. Нуприенковой
- ГБУ МосгорБТИ: об использовании ФИАС кадастровыми инженерами Москвы
- ООО «Геостройизыскания»: Музей старинных приборов и инструментов, Сервисный центр, Торговый зал
- ГБУ Мосгоргеотрест: инновационные геодезические проекты Москвы – Цифровой двойник Москвы, демонстрация работы дистанционного мониторинга деформационных процессов «Парковой зоны Зарядье – Парящий мост и Стеклянная кора»
- Шпильки высотных зданий - пункты ГГС: вид со смотровой площадки Парящего моста



# ВСЕРОССИЙСКИЙ ОТРАСЛЕВОЙ КУЛЬТУРНО-ПРОСВЕТИТЕЛЬСКИЙ ПРОЕКТ «РОССИЯ ГЕОДЕЗИЧЕСКАЯ» - Москва

---



# ВСЕРОССИЙСКИЙ ОТРАСЛЕВОЙ КУЛЬТУРНО-ПРОСВЕТИТЕЛЬСКИЙ ПРОЕКТ «РОССИЯ ГЕОДЕЗИЧЕСКАЯ» - ЯКУТИЯ

---

- Сквер землеустройства Якутии, барельеф «250 лет землеустройству Якутии»
- Управление Росреестра по Республике Саха (Якутия), семинар с КИ
- Инженерно-технический институт СВФУ, теоретический экзамен на КИ
- ГУП РС(Я) «Республиканский центр технического учета и технической инвентаризации»
- АО «Сахагипрозем» и Музей истории землеустройства Якутии
- Подразделение А СРО «Кадастровые инженеры» по Республике Саха (Якутия)
- Библиотека-архив «Николаев-центр», село Октемцы Хангаласского улуса
- ЯСХТ, встреча «Будущее кадастра» и выставка геодезических раритетов
- Монументальный комплекс — памятник отцу-основателю города Якутска
- Петру Ивановичу Бекетову
- Национальный парк «Ленские столбы»





# ВСЕРОССИЙСКИЙ ОТРАСЛЕВОЙ КУЛЬТУРНО-ПРОСВЕТИТЕЛЬСКИЙ ПРОЕКТ «РОССИЯ ГЕОДЕЗИЧЕСКАЯ» - ЯКУТИЯ





# **КАДАСТРОВЫЕ ВОЛОНТЕРЫ И ПРОЕКТ «ВМЕСТЕ С ГЕРОЯМИ»: ДЕЛАТЬ ДОБРО ВАЖНО И ПРОСТО**

---

**Идейный вдохновитель – Президент  
Национальной палаты кадастровых инженеров,  
к.т.н. Овчинникова Алла Григорьевна**





## КАДАСТРОВОЕ ВОЛОНТЕРСТВО – первый отраслевой проект всероссийского масштаба, основанный на доброй воле и объединении бизнес-сообщества

---

Все начинается с идеи помогать...

- Менять отрасль своими поступками, решимостью и открытостью
- **Новая система ценностей:** эффективность, служение, гражданская ответственность и солидарность, уважение, профессионализм



# МЫ ПОМОГАЕМ ВАЖНЫМ И ДОРОГИМ ЛЮДЯМ

---

**Участникам СВО  
Ветеранам СВО**



**Семьям  
участников СВО:**

- детям
- супругам



**Семьям участников  
СВО:**

- матерям
- отцам



**Детям участников СВО:**

- до 18 лет;
- обучающимся до 23 лет;
- пасынкам, падчерицам
- усыновленным, удочеренным;
- находящимся под опекой,
- попечительством



## В ЧЕМ ЗАКЛЮЧАЕТСЯ ПОМОЩЬ

- Кадастровые работы на безвозмездной основе
- Консультационная правовая помощь в отношении недвижимости
- Иные услуги в сфере недвижимости

### ▪ Личная бытовая недвижимость

Земельный участок:  
ЛПХ, ИЖС, огородничество,  
садоводство, строительство  
гаража для собственных нужд

Жилой дом

Гараж

Баня



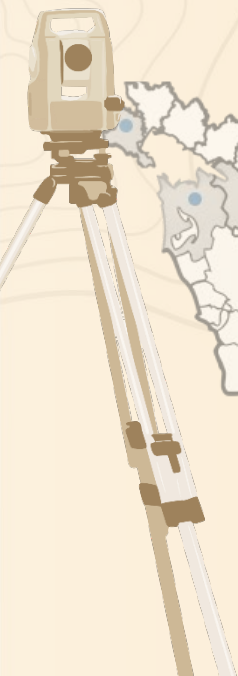
# КАДАСТРОВЫЕ ВОЛОНТЕРЫ ШАГАЮТ ПО СТРАНЕ

**36** субъектов Российской Федерации  
**> 250** волонтеров



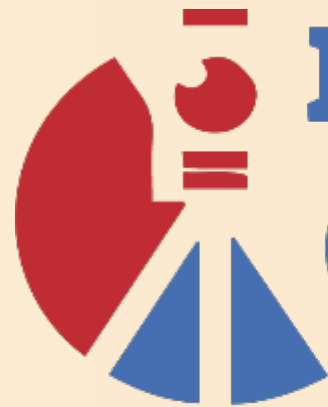
## ДОБРЫЕ ДЕЛА В РЕГИОНАХ

- Республика Башкортостан
- Владимирская область
- Воронежская область
- Кемеровская область
- Кировская область
- Краснодарский край
- Курганская область
- Москва
- Московская область
- Нижегородская область
- Новосибирская область
- Омская область
- Орловская область
- Пермский край
- Республика Крым
- Ростовская область
- Самарская область
- Саратовская область
- Сахалинская область
- Свердловская область
- Санкт-Петербург
- Ленинградская область
- Республика Татарстан
- Тверская область
- Томская область
- Тюменская область
- Ульяновская область
- ХМАО-Югра
- Ярославская область
- Хабаровский край
- Республика Саха (Якутия)
- Приморский край
- Томская область



**ВСЕРОССИЙСКИЙ КОНКУРС ПРОФЕССИОНАЛЬНОГО  
МАСТЕРСТВА КАДАСТРОВЫХ ИНЖЕНЕРОВ  
«КАДАСТРОВЫЙ ОЛИМП – 2023/2024»**

---



**Кадастровый  
ОЛИМП  
2023/2024**

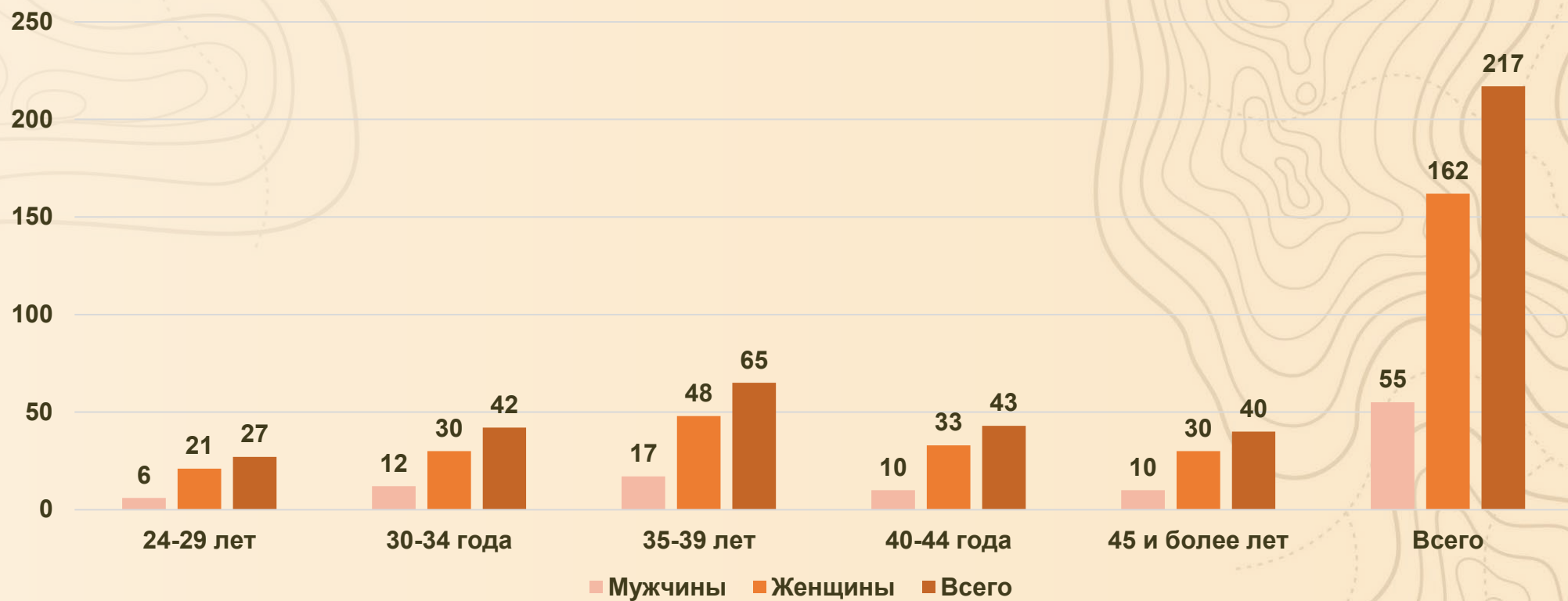
# РАСПРЕДЕЛЕНИЕ УЧАСТНИКОВ КОНКУРСА ПО СРО КИ

НАИМЕНОВАНИЕ СРО КИ	КОЛИЧЕСТВО УЧАСТНИКОВ КОНКУРСА
А СРО «Кадастровые инженеры»	125
СРО А КИ «Содружество»	24
СРО Ассоциация «ОКИС»	20
СРО АКИ «Поволжье»	20
СРО Союз «Кадастровые инженеры»	5
СРО «Кадастровые инженеры юга»	5
Ассоциация СКИ	4
Ассоциация СРО «ОПКД»	4
А СРО «ОКИ»	3
Ассоциация СРО «БОКИ»	2
А СРО «ПрофЦКИ»	2
Ассоциация «ГКИ»	2
Ассоциация СРО «МСКИ»	1





# РАСПРЕДЕЛЕНИЕ УЧАСТНИКОВ КОНКУРСА ПО ВОЗРАСТУ И ПОЛУ





# ВСЕРОССИЙСКИЙ КОНКУРС ПРОФЕССИОНАЛЬНОГО МАСТЕРСТВА КАДАСТРОВЫХ ИНЖЕНЕРОВ «КАДАСТРОВЫЙ ОЛИМП – 2023/2024»

---

Победитель конкурса –  
Лучший кадастровый инженер России  
2023/2024 – **Ковалев Сергей Николаевич**,  
Воронежская область,  
А СРО «Кадастровые инженеры».



## **ПРИЗЕРАМИ КОНКУРСА СТАЛИ:**

---

- **2 место**  
**Гаврилова Татьяна Александровна,**  
Челябинская область, А СРО «Кадастровые инженеры»;
- **3 место**  
**Вавилова Елена Петровна,**  
Республика Татарстан, СРО АКИ «Поволжье».
- **Лауреатом 1 степени стала**  
**Туманова Анастасия Евгеньевна,**  
г. Санкт-Петербург, А СРО «Кадастровые инженеры».
- **Лауреат 2 степени**  
**Иванова Елена Васильевна,**  
Тверская область, А СРО «Кадастровые инженеры»,
- **Лауреат 3 степени**  
**Мусина Любовь Сергеевна,**  
Республика Татарстан, СРО АКИ «Поволжье»



**Номинация «Лучший кадастровый инженер –  
индивидуальный предприниматель»**

---

**Победитель (1 место)**  
**Инюткина Марина Геннадьевна,**  
Тюменская область,  
А СРО «Кадастровые инженеры»

**Номинация «Лучший кадастровый инженер –  
работник юридического лица»**

---

**Победитель (1 место)**  
**Мусиенко Татьяна Ивановна,**  
Ханты-Мансийский автономный округ – Югра,  
А СРО «Кадастровые инженеры»



**Номинация «Олимпийская скорость:  
самый быстрый кадастровый инженер»**

---

**Победитель (1 место)**  
**Трубкина Татьяна Владимировна,**  
Омская область, А СРО «Кадастровые инженеры»

**Номинация «Активный кадастровый инженер»**

---

**Победитель (1 место)**  
**Петрова Карина Анатольевна,**  
Ярославская область,  
А СРО «Кадастровые инженеры»



**Номинация «Перспективный  
кадастровый инженер»**

---

**Победитель (1 место)  
Юсупова Анжелика Сергеевна,  
Хабаровский край,  
А СРО «Кадастровые инженеры»**

**Номинация «Самый мудрый  
кадастровый инженер (профессионализм,  
трудолюбие и верность профессии)»**

---

**Победитель (1 место)  
Кулинченко Люсьена Ивановна,  
Приморский край,  
А СРО «Кадастровые инженеры»**



**Номинация «Кадастровый инженер – исследователь»**

**Победитель (1 место)**

**Лонская Евгения Анатольевна,**  
Омская область, СРО Ассоциация «ОКИС»

**Номинация «Творческий кадастровый инженер»**

**Победитель (1 место)**

**Страмков Андрей Александрович,**  
г. Москва, А СРО «Кадастровые инженеры»






- Номинация «Лучший кадастровый инженер А СРО «Кадастровые инженеры»
- Номинация «Лучший кадастровый инженер СРО АКИ «Поволжье»
- Номинация «Лучший кадастровый инженер СРО АКИ «Содружество»
- Номинация «Лучший кадастровый инженер СРО Ассоциации «ОКИС»



- Номинация «Лучший кадастровый инженер Центрального Федерального округа»
- Номинация «Лучший кадастровый инженер Северо-Западного Федерального округа»
- Номинация «Лучший кадастровый инженер Приволжского Федерального округа»
- Номинация «Лучший кадастровый инженер Уральского Федерального округа»
- Номинация «Лучший кадастровый инженер Сибирского Федерального округа»
- Номинация «Лучший кадастровый инженер Дальневосточного Федерального округа»



- 
- Номинация «Лучший кадастровый инженер города Москвы»
  - Номинация «Лучший кадастровый инженер Московской области»
  - Номинация «Лучший кадастровый инженер Новосибирской области»
  - Номинация «Лучший кадастровый инженер Республики Башкортостан»
  - Номинация «Лучший кадастровый инженер Республики Татарстан»
  - Номинация «Лучший кадастровый инженер города Санкт-Петербурга»


- Номинация Лучший кадастровый инженер ФГБУ «Рослесинфорг»
- Номинация Лучший кадастровый инженер ГБУ Республики Башкортостан «Государственная кадастровая оценка и техническая инвентаризация»
- Номинация Лучший кадастровый инженер ГБУ «МосгорБТИ»
- Номинация Лучший кадастровый инженер АО «Бюро Технической Инвентаризации и кадастровых работ» Республики Татарстан»
- Номинация Лучший кадастровый инженер ГБУ «Мосгоргеотрест»
- Номинация Лучший кадастровый инженер ГБУ «ГУИОН»



- Номинация «Лучший кадастровый инженер – наставник»
- Номинация «Лучший помощник кадастрового инженера (стажер)»
- Номинация «Лучший помощник кадастрового инженера (стажер) А СРО «Кадастровые инженеры»



Кадастровый  
**ОЛИМП**  
2023/2024





НАЦИОНАЛЬНАЯ ПАЛАТА  
КАДАСТРОВЫХ ИНЖЕНЕРОВ

**СПАСИБО ЗА ВНИМАНИЕ!**

---

Председатель Образовательно-методической коллегии Национальной  
палаты кадастровых инженеров, генеральный директор А СРО  
«Кадастровые инженеры»,  
член Русского географического общества  
**Марина Ивановна Петрушина**

[pmarina67@mail.ru](mailto:pmarina67@mail.ru)

