



**ФЕДЕРАЛЬНАЯ СЛУЖБА
ГОСУДАРСТВЕННОЙ
РЕГИСТРАЦИИ,
КАДАСТРА И КАРТОГРАФИИ
(РОСРЕЕСТР)**

Чистопрудный бульвар, д. 6/19, стр.1, Москва, 101000
тел. (495) 917-15-24, факс (495) 983-40-20
e-mail: rosreestr@rosreestr.ru, <http://www.rosreestr.ru>

08.04.2020 № 14-04528/20

на № _____ от _____

Ассоциация «Национальная палата
кадастровых инженеров»

ул. Таллинская, д. 32, к. 3, оф. 10,
г. Москва, 123458

В Федеральной службе государственной регистрации, кадастра и картографии рассмотрено обращение ассоциации «Национальная палата кадастровых инженеров», в связи с чем сообщаем следующее.

1. Росреестром в том числе в саморегулируемые организации кадастровых инженеров и – для сведения – в территориальные органы Росреестра направлено письмо от 02.04.2020 № 18-02749-МС/20, в котором отмечено, что в период действия режима самоизоляции нарушение установленного Порядком и сроками хранения актов согласования местоположения границ земельных участков, подготовленных в ходе выполнения кадастровых работ, а также порядком и сроками их передачи в орган, уполномоченный на осуществление кадастрового учета объектов недвижимости, утвержденными приказом Минэкономразвития России от 09.06.2016 № 363, срока представления оригиналов актов согласования местоположения границ земельных участков в орган, уполномоченный на осуществление государственного кадастрового учета, не может являться основанием для исключения кадастрового инженера из состава саморегулируемой организации кадастровых инженеров.

2. Ответ на обозначенный в пункте 2 обращения вопрос будет направлен ФГБУ «ФКП Росреестра».

3. Действующие нормативные правовые акты в сфере государственного кадастрового учета и государственной регистрации прав на недвижимое имущество допускают возможность подачи в электронном виде дополнительных (к ранее представленным в бумажном виде) документов, необходимых для государственного кадастрового учета и (или) государственной регистрации прав, равно как и возможность подачи в бумажном виде дополнительных (к ранее представленным в электронном виде)

документов, необходимых для государственного кадастрового учета и (или) государственной регистрации прав.

4. В территориальные органы Росреестра, Госкомрегистр и Севреестр направлено письмо Росреестра от 07.04.2020 № 14-02903-ГЕ/20, в котором в том числе рекомендовано учитывать, что срок приостановления государственного кадастрового учета и (или) государственной регистрации прав, в том числе представления заявителем дополнительных документов к ранее представленным через многофункциональные центры предоставления государственных и муниципальных услуг, продлевается на срок, равный периоду, обозначенному в Указе Президента Российской Федерации от 02.04.2020 № 239 «О мерах по обеспечению санитарно-эпидемиологического благополучия населения на территории Российской Федерации в связи с распространением новой коронавирусной инфекции (COVID-19)» (или в соответствующем правовом акте высшего должностного лица субъекта Российской Федерации, принятом во исполнение названного указа).

5. В соответствии с поручением Правительства Российской Федерации от 18.03.2020, а также в связи с необходимостью принятия мер по нераспространению новой коронавирусной инфекции (COVID-2019) Росреестром в территориальные органы Росреестра, Госкомрегистр и Севреестр направлены письма:

о необходимости не назначать проведение проверок граждан, юридических лиц и индивидуальных предпринимателей (в отношении которых применяются положения Федерального закона от 26.12.2008 № 294-ФЗ «О защите прав юридических лиц и индивидуальных предпринимателей при осуществлении государственного контроля (надзора) и муниципального контроля»), за исключением внеплановых проверок, основанием для проведения которых является причинение вреда жизни, здоровью граждан, возникновения чрезвычайных ситуаций природного и техногенного характера, проверок, результатом которых является выдача разрешений, лицензий, аттестатов аккредитации, иных документов, имеющих разрешительный характер;

о необходимости при назначении даты и времени возбуждения и рассмотрения дел об административных правонарушениях исключить возможность скопления приглашенных на возбуждение и рассмотрение лиц в коридорах.

Также во исполнение поручения Правительства Российской Федерации от 18.03.2020:

проверка Саморегулируемой организации «Ассоциация кадастровых инженеров Поволжья» (г. Казань) приостановлена с 20.03.2020 (приказ Росреестра от 20.03.2020 № П/0088);

проверка Ассоциации саморегулируемая организация «Объединение кадастровых инженеров» исключена из Плана проведения плановых проверок юридических лиц и индивидуальных предпринимателей центральным аппаратом Федеральной службы государственной регистрации, кадастра и картографии на 2020 год, утвержденного 28.10.2019 заместителем Министра

экономического развития Российской Федерации – руководителем Росреестра В.В. Абрамченко (далее – План проведения проверок); изменения Плана проведения проверок утверждены руководителем Росреестра О.А. Скуфинским 26.03.2020 и направлены в Генеральную прокуратуру Российской Федерации.

Следует также отметить, что 14.04.2020 вступает в силу постановление Правительства Российской Федерации от 03.04.2020 № 438 «Об особенностях осуществления в 2020 году государственного контроля (надзора), муниципального контроля и о внесении изменения в пункт 7 правил подготовки органами государственного контроля (надзора) и органами муниципального контроля ежегодных планов проведения плановых проверок юридических лиц и индивидуальных предпринимателей» (далее – Постановление), в целях исполнения которого Росреестром:

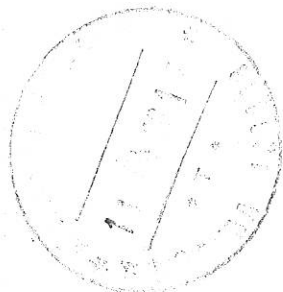
в течение 7 рабочих дней после вступления в силу Постановления должны быть приняты решения об исключении из Плана проведения проверок 7 проверок саморегулируемых организаций кадастровых инженеров, запланированных с мая по ноябрь 2020 года;

не позднее 3 рабочих дней после вступления в силу Постановления должно быть принято решение о завершении проверки Саморегулируемой организации «Ассоциация кадастровых инженеров Поволжья» (г. Казань) в связи с невозможностью ее проведения.


Начальник Управления методического обеспечения и анализа в сфере регистрации прав и кадастрового учета



Ю.В. Куницына




**ФЕДЕРАЛЬНАЯ СЛУЖБА
ГОСУДАРСТВЕННОЙ
РЕГИСТРАЦИИ, КАДАСТРА
И КАРТОГРАФИИ**
Чистопрудный б-р, д. 6/19, стр. 1
г. Москва, Россия, 101000



100420

МОСКВА
101000

РОССИЯ·RUSSIA
ПОЧТА
0005300
КОЛ
FP617139



М-04529/02

23

