



**АССОЦИАЦИЯ «НАЦИОНАЛЬНОЕ ОБЪЕДИНЕНИЕ
САМОРЕГУЛИРУЕМЫХ ОРГАНИЗАЦИЙ
КАДАСТРОВЫХ ИНЖЕНЕРОВ»
(НАЦИОНАЛЬНАЯ ПАЛАТА КАДАСТРОВЫХ ИНЖЕНЕРОВ)**

УТВЕРЖДЕНО
Президиумом Ассоциации
«Национальное объединение
саморегулируемых организаций
кадастровых инженеров»
(протокол № 03/26 от 26.03.2026)

**ПОЛОЖЕНИЕ О НАГРАДАХ АССОЦИАЦИИ «НАЦИОНАЛЬНОЕ
ОБЪЕДИНЕНИЕ САМОРЕГУЛИРУЕМЫХ ОРГАНИЗАЦИЙ
КАДАСТРОВЫХ ИНЖЕНЕРОВ»
(8 редакция)**

Москва 2026 г.

1. ОБЩИЕ ПОЛОЖЕНИЯ

1.1. Положение о наградах Ассоциации «Национальное объединение саморегулируемых организаций кадастровых инженеров» (далее - Положение) устанавливает порядок представления к наградам (далее – Награды) Ассоциации «Национальное объединение саморегулируемых организаций кадастровых инженеров» (далее – Ассоциация), а также иных форм отличительных знаков Ассоциации, порядок награждения и присвоения почетных званий Ассоциации, квоты на награждение, определяет порядок выдвижения кандидатур и награждения наградами Ассоциации.

1.2. Награды и иные формы отличительных знаков Ассоциации являются формой поощрения за высокое профессиональное мастерство и многолетний труд, за выдающиеся заслуги и достижения в кадастровой отрасли, за значительный вклад в развитие института саморегулирования в кадастровой отрасли, за иную деятельность, способствующую повышению престижа и авторитета Ассоциации, института кадастровых инженеров, кадастровой деятельности в обществе.

В целях сохранения и преемственности профессиональных традиций в сфере недвижимости, а также в связи с памятными и юбилейными датами, предусматривается награждение юбилейной медалью за заслуги в развитии кадастровой деятельности и иных видов профессиональной деятельности, связанных с работой в сфере недвижимости. Форма и внешний вид юбилейной медали устанавливаются в едином стандартном образце с указанием конкретного юбилейного повода.

1.3. К награждению могут представляться работники Ассоциации, работники саморегулируемых организаций – членов Ассоциации, кадастровые инженеры – члены саморегулируемых организаций, трудовые коллективы и организации, осуществляющие кадастровую деятельность, иные лица, органы государственной власти, а также их сотрудники и организации, внесшие значительный вклад в развитие кадастровой отрасли и саморегулирования кадастровой деятельности в Российской Федерации, в деятельность Ассоциации, оказывающие содействие Ассоциации в решении возложенных на нее задач, имеющие конкретные заслуги в кадастровой отрасли и высокие показатели в работе.

1.4. Награждение в Ассоциации обеспечивается за счет средств Ассоциации в рамках утвержденной сметы Ассоциации, а также за счет целевых взносов, дополнительных имущественных взносов членов Ассоциации, добровольных имущественных взносов и пожертвований.

1.5. Образцы (изображение, дизайн, визуальный вид) и графическое описание наград утверждаются решением Президиума Ассоциации по представлению Рабочей группы по разработке эскизов нагрудных знаков и символики Ассоциации.

1.6. Организация работы по рассмотрению и оформлению наградных материалов, изготовлению, хранению, учету и выдаче наград Ассоциации, а также учет награжденных лиц осуществляется Ассоциацией в соответствии с настоящим Положением.

1.7. Решения об утверждении настоящего Положения, внесении в него изменений и прекращении его действия принимаются Президиумом Ассоциации.

2. ВИДЫ НАГРАД АССОЦИАЦИИ И КВОТЫ НА НАГРАЖДЕНИЕ

2.1. В Ассоциации устанавливаются следующие награды:

- Почетная грамота Ассоциации;
- Знак отличия «За вклад в развитие кадастровой отрасли»;
- Медаль «За верность профессии»;
- Звание «Почетный кадастровый инженер»;
- Знак отличия «За вклад в Наставничество».

2.2. В Ассоциации устанавливаются иные отличительные знаки:

- благодарственное письмо Президента Ассоциации;
- Юбилейная медаль.

2.3. В Ассоциации устанавливаются квоты на награждение по каждому виду наград, предусмотренному п.2.1. настоящего раздела, за исключением Почетной грамоты Ассоциации:

- для саморегулируемых организаций кадастровых инженеров размер квоты устанавливается согласно п.2.5 настоящего Положения в зависимости от количества ее членов на конец предшествующего календарного года;
- для иных организаций и категорий лиц, размер квоты определяется согласно п.2.6 настоящего Положения.

2.4. Расчет количественной квоты производится ежегодно и утверждается решением Президиума Ассоциации. Не используемая в текущем календарном году квота на награды может быть применена в течение двух последующих календарных лет.

2.5. Размер квоты для саморегулируемых организаций кадастровых инженеров определяется на основании следующих значений (численности ее членов):

- Знак отличия «За вклад в развитие кадастровой отрасли»: 1:300;
- Медаль «За верность профессии»: 1:500;
- Звание «Почетный кадастровый инженер»: 1 физическое лицо на саморегулируемую организацию кадастровых инженеров;
- Знак отличия «За вклад в Наставничество»: 1:300.

При расчете размера квот округление дробного числа производится в сторону уменьшения до целого значения.

2.6 Размер квоты для иных организаций и категорий лиц определяется в объеме не более 5% от совокупного объема квоты по каждому виду наград, рассчитанного для саморегулируемых организаций кадастровых инженеров.

При расчете размера квот округление дробного числа производится в сторону уменьшения до целого значения, в случае если размер рассчитанной квоты менее единицы, значение квоты принимается равным единице.

2.7. Квоты на иные отличительные знаки, предусмотренные п.2.2 настоящего Положения, не устанавливаются.

3. ПОРЯДОК ПРЕДСТАВЛЕНИЯ К НАГРАДАМ

3.1. Основаниями к награждению наградами и поощрение иными отличительными знаками Ассоциации являются:

- значительный вклад в развитие кадастровой отрасли и развитие института саморегулирования кадастровой деятельности;
- исполнение служебных (должностных) обязанностей на высоком профессиональном уровне и личные заслуги перед Ассоциацией;
- выполнение особо важных заданий;
- многолетний добросовестный труд;
- заслуги в наставнической деятельности.

3.2. Награждение наградами и поощрение иными отличительными знаками Ассоциации может быть приурочено:

- к подведению итогов работы (за год и (или) иные периоды);
- к профессиональным праздникам, профильным мероприятиям, памятным датам организаций и иным мероприятиям, связанным с деятельностью профессионального сообщества кадастровых инженеров;
- к юбилейным датам со дня рождения работников организаций, трудовые обязанности которых непосредственно связаны с деятельностью профессионального сообщества кадастровых инженеров (50 лет, и каждые последующие 5 лет со дня рождения).

3.3. Повторное награждение одноименной наградой не осуществляется, за исключением награждения почетной грамотой Ассоциации и юбилейной медалью.

3.4. Последующее представление к награждению наградой Ассоциации производится за новые заслуги не ранее чем через один год после предыдущего награждения.

3.5. За выдающиеся достижения, особые личные заслуги награждение наградами или присвоение почетного звания Ассоциации может осуществляться без учета установленных настоящим Положением требований к наличию стажа, а также срока предыдущего награждения, по решению Президиума Ассоциации.

3.6. Документы о награждении, приуроченные к мероприятиям Ассоциации, представляются на имя Президента Ассоциации в срок не позднее 30 (тридцати) календарных дней до наступления предполагаемой даты награждения.

3.7. Документы о награждениях (поощрениях), приуроченных к личным юбилеям, профессиональным праздникам, юбилейным и памятным датам организаций, кадастровой деятельности представляются в Ассоциацию не менее чем за 30 (тридцать) календарных дней до предполагаемой даты награждения, а документы о награждениях поощрением в виде благодарственного письма Президента Ассоциации - не менее чем за 2 (две) недели до предполагаемой даты награждения.

3.8. Описание наград Ассоциации, включающее перечень заслуг, за которые проводится награждение соответствующей наградой, указаны в приложениях 1-6 к настоящему Положению. Образцы бланков удостоверений к наградам Ассоциации установлены по формам, приведенным в приложениях 1-3 к настоящему Положению.

3.9. Для представления физического лица к наградам Знак отличия «За вклад в развитие кадастровой отрасли», медали «За верность профессии», Звание «Почетный кадастровый инженер», или Знак отличия «За вклад в Наставничество» на имя Президента Ассоциации в электронном виде на адрес электронной почты Ассоциации, указанный на официальном сайте Ассоциации, направляется ходатайство (представление) о награждении, подписанное представляющим лицом, и содержащее следующую информацию:

- 1) фамилия, имя, отчество кандидата к награждению;
- 2) наименование награды, которой планируется представить к награждению;
- 3) предполагаемая дата награждения;
- 4) сведения, необходимые для оценки соответствия представляемого к награждению лица требованиям, указанным в пунктах 1, 2, 4 Приложения 1, пунктах 1, 3 Приложения 2, пунктах 1, 2

Приложения 3 (описание трудовой деятельности дается за последние 10 лет, а в случае представления к награждению званием «Почетный кадастровый инженер» – за последние 12 лет с указанием периода, должности и наименования организации);

- 5) общая характеристика и заслуги представляемого к награждению лица;
- 6) сведения о награждениях за предшествующий период с указанием года награждения;
- 7) ссылки на открытые официальные источники в информационно-телекоммуникационной сети «Интернет», содержащие информацию о лице, представляемом к награждению, например, сведения реестра членов саморегулируемой организации кадастровых инженеров, государственного реестра кадастровых инженеров, официальные сайты органов государственной власти и т.д.

3.9.1. Для представления физических лиц к награждению Почетной грамотой Ассоциации или поощрению благодарственным письмом Президента Ассоциации или юбилейной медалью на имя Президента Ассоциации в электронном виде на адрес электронной почты Ассоциации, указанный на официальном сайте Ассоциации, направляется ходатайство (представление) о награждении, подписанное представляющим лицом и содержащее следующую информацию:

- 1) фамилия, имя, отчество кандидата к награждению;
- 2) наименование награды или иного отличительного знака, которыми планируется представить к награждению;
- 3) предполагаемая дата награждения;
- 4) сведения, указанные в пунктах 1, 2 Приложения 4 или пунктах 1, 2 Приложения 5 к настоящему Положению.

3.9.2. При подготовке ходатайства (представления) о награждении представляющее лицо проверяет отсутствие сведений о физическом лице - кандидате к награждению в следующих реестрах:

- Едином федеральном реестре сведений о банкротстве (<https://old.bankrot.fedresurs.ru/>) (информация о кандидате к награждению или организации, руководителем которой такое лицо было в период банкротства);
- Едином реестре дисквалифицированных лиц (<https://service.nalog.ru/disqualified.do>);
- реестре членов саморегулируемой организации кадастровых инженеров и государственного реестра кадастровых инженеров *в части наличия* дисциплинарных взысканий в виде исключения кадастрового инженера из СРО по следующим основаниям: п.1, 4, 5, 6, 9 ч.15 статьи 29 Федерального закона от 24.07.2007 №221-ФЗ «О кадастровой деятельности» за последние 10 лет.

Информация о результатах такой проверки отражается в ходатайстве (представлении) о награждении. Полнота и содержание сведений о кандидате к награждению, приведенных в ходатайстве (представлении), удостоверяются представляющей стороной.

3.9.3. Для представления юридического лица к награждению или поощрению иными отличительными знаками Ассоциации на имя Президента Ассоциации в электронном виде на адрес электронной почты Ассоциации, указанный на официальном сайте Ассоциации, направляется ходатайство (представление) о награждении, подписанное представляющим лицом, и содержащее следующую информацию:

- 1) полное наименование юридического лица;
- 2) ИНН юридического лица;
- 3) фамилия, имя, отчество руководителя юридического лица;
- 4) адрес (место нахождения) организации;
- 5) достижения юридического лица, представляемого к награждению (при предоставлении к очередной награде указываются заслуги с момента награждения);
- 6) отсутствие сведений о данном юридическом лице в Едином федеральном реестре сведений о банкротстве (<https://old.bankrot.fedresurs.ru/>);
- 7) подтверждение полноты и содержания сведений, указанных в ходатайстве (представлении), ходатайствующей стороной.

3.10. Ходатайство (представление) о награждении наградами Ассоциации вносится в Президиум Ассоциации:

3.10.1. для видов наград, установленных п.2.1 настоящего Положения, за исключением знака отличия «За вклад в наставничество»:

- членом Президиума;
- Президентом Ассоциации;
- руководителем саморегулируемой организации кадастровых инженеров или директором Ассоциации.

3.10.2. для знака отличия «За вклад в наставничество»:

- специализированным органом Ассоциации (Образовательно-методической коллегией).

3.11. Ответственный секретарь Президиума проверяет ходатайства о представлении к награде или иным отличительным знакам на соответствие настоящему Положению в части содержания, условиям и порядку представления к награждению и, в случае выявления несоответствия требованиям настоящего Положения, направляет в течение 10 рабочих дней с даты поступления ходатайства, уведомление о невозможности принятия ходатайства о награждении.

3.12. Вид награды определяется с учетом характера и степени заслуг награждаемого, которые должны соответствовать требованиям настоящего Положения.

3.13. При представлении к награждению наградами Ассоциации соблюдается следующая очередность награждения:

- Почетная грамота Ассоциации;

- Знак отличия «За вклад в развитие кадастровой отрасли»;
- Медаль «За верность профессии»;
- Звание «Почетный кадастровый инженер».

По решению Президиума Ассоциации установленная очередность награждения может не учитываться. Поощрение знаком отличия «За вклад в Наставничество» может осуществляться вне зависимости от установленной настоящим пунктом очередности.

3.14. На основании предоставленного ходатайства Президиум Ассоциации принимает решение о награждении наградой либо об отказе в награждении с указанием причин такого отказа. При принятии решения Президиум вправе учитывать информацию о лицах, представленных к награждению, содержащуюся в открытых официальных источниках (например, государственный реестр кадастровых инженеров, реестр членов саморегулируемых организаций кадастровых инженеров, единый реестр дисквалифицированных лиц, официальные сайты органов государственной власти и местного самоуправления в информационно-телекоммуникационной сети «Интернет» и другие ресурсы). Президиум по своему усмотрению, при наличии обоснований, в соответствии с настоящим Положением может принять решение о награждении наградой, отличной от указанной в ходатайстве (представлении) о награждении.

3.15. Решение о награждении наградами Ассоциации оформляется решением Президиума Ассоциации, иными отличительными знаками – Президентом Ассоциации.

3.16. В случае принятия Президиумом решения об отказе в награждении наградой (или Президентом об отказе в награждении иным отличительным знаком) по результатам рассмотрения ходатайства (представления) о награждении, в течение 5 рабочих дней с даты принятия такого решения направляется уведомление об отказе в награждении с указанием причин.

4. ВРУЧЕНИЕ НАГРАД

4.1. Вручение наград Ассоциации производится в торжественной обстановке Президентом Ассоциации, вице-президентом Ассоциации, членом Президиума или иными лицами по поручению Президиума Ассоциации.

4.2. Вручение наград производится лицам, их удостоенным. В случае если награждаемый не может явиться, то награда вручается его представителю.

4.3. Учет награжденных лиц осуществляется ответственным секретарем Президиума путем ведения реестра награждений и иных отличительных знаков Ассоциации, содержащего сведения о награжденных лицах, даты и номера решения о награждении, вида награды (иного отличительного знака).

4.4. Дубликаты наград и иных отличительных знаков Ассоциации не выдаются. В случае утраты (порчи) наград и удостоверений к ним выдается выписка из реестра награждений Ассоциации, подтверждающая факт награждения. В случае изменения фамилии, имени или отчества награжденного награда, удостоверение к награде или почетному званию Ассоциации замене не подлежат.

4.5. Награда Звание «Почетный кадастровый инженер» предоставляет награжденному в период его соответствия части 1 статьи 29 Федерального закона от 24.07.2007 г. № 221-ФЗ «О кадастровой деятельности» право на:

- внесение своей кандидатуры и участие в деятельности специализированных органов Ассоциации, создаваемых при Ассоциации рабочих групп;
- участие в открытых заседаниях и мероприятиях, проводимых Ассоциацией.

4.6. Награда, за исключением Почетной грамоты Ассоциации и юбилейной медали, может быть отозвана Ассоциацией в случае:

- получения судимости за совершение умышленного преступления, выявления факта непогашенной или неснятой судимости за совершение умышленного преступления;

- применения наказания в виде дисквалификации за совершение правонарушения в сфере законодательства о государственном кадастровом учете недвижимого имущества и кадастровой деятельности в соответствии с вступившим в законную силу решением суда;
- нарушения действиями награжденного лица этических норм поведения при осуществлении профессиональной деятельности и взаимодействии с заказчиками кадастровых работ, органами власти, органами местного самоуправления, другими кадастровыми инженерами, юридическими лицами, указанными в статье 33 Федерального закона от 24.07.2007 № 221-ФЗ «О кадастровой деятельности», Ассоциацией, саморегулируемыми организациями кадастровых инженеров, а также с иными юридическими и физическими лицами.

4.7. Решение об отзыве награды принимается Президиумом Ассоциации в течение 30 календарных дней по итогам рассмотрения поступившей или полученной Ассоциацией из открытых источников информации, подтверждающей совершенные действия. Информация об отзыве отражается в реестре награждений аналогично процедуре включения информации о награждении.

5. ЮБИЛЕЙНЫЕ МЕДАЛИ

5.1. Юбилейные медали Ассоциации учреждаются в ознаменование значимых исторических дат и событий в кадастровой отрасли или иных видов профессиональной деятельности, связанных с работой в сфере недвижимости, а также в честь юбилеев организаций и лиц, внесших выдающийся вклад в развитие кадастровой деятельности.

5.2. Юбилейные медали не учитываются при определении очередности награждения постоянными наградами Ассоциации, предусмотренными п.2.1. настоящего Положения.

5.3. Юбилейные медали учреждаются на ограниченный срок, связанный с отмечаемым событием.

5.4. Финансирование изготовления и вручения юбилейных наград осуществляется за счет добровольных имущественных взносов на изготовление и вручение юбилейных наград.

5.5. Награждение производится на основании решения Президиума Ассоциации.

5.6. Представление к награде вносится в порядке, установленном в разделе 3 настоящего Положения.

5.7. Юбилейные медали вручаются в торжественной обстановке в сроки, приуроченные к отмечаемому событию.

5.8. В Ассоциации установлены следующие юбилейные медали:

5.8.1. Юбилейная медаль «100 лет БТИ» (приложение 7 к Положению)

5.9. Изменения и дополнения, связанные с учреждением новых юбилейных медалей, вносятся в настоящий раздел Положения в установленном порядке.

Приложение № 1
к Положению о наградах Ассоциации
«Национальное объединение
саморегулируемых организаций
кадастровых инженеров»

**Описание награды Звание Ассоциации
«Национальное объединение
саморегулируемых организаций кадастровых инженеров»
«Почетный кадастровый инженер»**

1. Звание Ассоциации «Национальное объединение саморегулируемых организаций кадастровых инженеров» «Почетный кадастровый инженер» (далее – Почетное звание) является высшей наградой Ассоциации. Почетное звание является формой признания заслуг и поощрения высококвалифицированного специалиста – кадастрового инженера, являющегося действующим членом саморегулируемой организации кадастровых инженеров.

2. Почетное звание присуждается за:

- многолетний добросовестный труд в области кадастровых работ и землеустройства;
- достижение высоких показателей участия в работе по формированию единой базы данных объектов недвижимости;
- подготовку высококвалифицированных кадров в области кадастровой деятельности;
- создание и внедрение инновационных методов и подходов в области кадастровой деятельности.

3. Награжденному вручается удостоверение установленного образца темно-красного цвета.

4. Почетное звание присуждается специалисту, имеющему квалификацию «Кадастровый инженер», являющемуся действующим членом саморегулируемой организации кадастровых инженеров, осуществляющему кадастровую деятельность и имеющему стаж работы в кадастровой отрасли не менее 12 (двенадцати) лет.

5. Кадастровый инженер, имеющий Почетное звание, имеет право:

- участвовать в Съездах кадастровых инженеров и посещение официальных мероприятий Ассоциации «Национальное объединение саморегулируемых организаций кадастровых инженеров» без оплаты организационного взноса;
- на льготное участие (без оплаты) в образовательных семинарах и конференциях по теме кадастровой деятельности, организуемых Ассоциацией;
- приоритета при формировании различных комиссий и советов Ассоциации в регионе проживания.

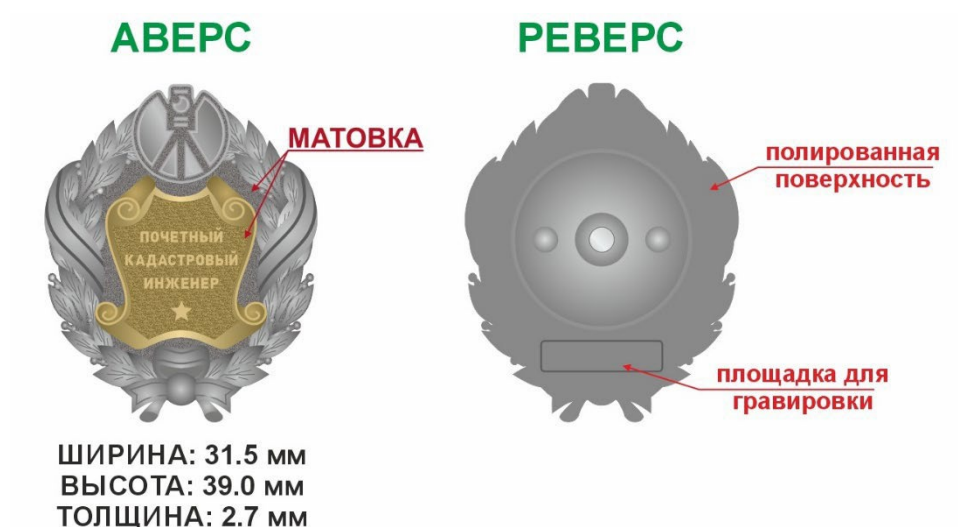
6. Повторное присвоение Почетного звания не производится.

7. Описание нагрудного знака к Почетному званию:

для изготовления нагрудного знака к Почетному званию применяется технология – литье. Нагрудный знак к Почетному званию имеет размер 31,5x39 мм, толщину - 2,7 мм. Для изготовления используется материал ЦАМ.

Лицевая сторона нагрудного знака к Почетному званию содержит рельефное изображение: 3D (объемное изображение, несколько уровней, плавные переходы). На оборотной стороне нагрудного знака к Почетному званию имеется приспособление для крепления к одежде – винт.

**Рисунок нагрудного знака к Званию
«Почетный кадастровый инженер»:**



8. Описание фрачного значка к Почетному званию:

для изготовления фрачного значка к Почетному званию применяется технология – литье. Фрачный значок к Почетному званию имеет размер 16х20 мм, толщину - 2,2 мм. Для изготовления используется материал ЦАМ.


Лицевая сторона фрачного значка к Почетному званию содержит рельефное изображение: 3D (объемное изображение, несколько уровней, плавные переходы). На оборотной стороне фрачного значка к Почетному званию имеется приспособление для крепления к одежде – цанга-бабочка.

**Рисунок фрачного значка к Званию
«Почетный кадастровый инженер»:**




**Образец бланка удостоверения к Званию
«Почетный кадастровый инженер»**

лицевая сторона:

	 <p>УДОСТОВЕРЕНИЕ к званию «Почетный кадастровый инженер»</p>
--	--

внутренняя сторона:

<p>Ассоциация «Национальное объединение саморегулируемых организаций кадастровых инженеров»</p> <p>Нагрудный знак к званию «Почетный кадастровый инженер»</p>  <p>№ _____</p>	<p align="center">УДОСТОВЕРЕНИЕ № _____</p> <hr/> <p align="center">(фамилия)</p> <hr/> <p align="center">(имя)</p> <hr/> <p align="center">(отчество)</p> <p>за многолетний добросовестный труд в области кадастровой деятельности <i>решением Президиума Ассоциации</i></p> <p align="center">присвоено звание «Почетный кадастровый инженер»</p> <p>Протокол Президиума от «___» _____ 20__ года № _____</p> <p>Президент _____</p> <p>М.П. _____</p>
---	--

Приложение № 2
к Положению о наградах Ассоциации
«Национальное объединение
саморегулируемых организаций
кадастровых инженеров»

**Описание награды Медаль Ассоциации «Национальное объединение
саморегулируемых организаций кадастровых инженеров»
«За верность профессии»**

1. Медаль Ассоциации «Национальное объединение саморегулируемых организаций кадастровых инженеров» «За верность профессии» (далее - Медаль) является высшей наградой Ассоциации. Медалью награждаются работники организаций, осуществляющих кадастровую деятельность, работники саморегулируемых организаций, работники Ассоциации, научные деятели в области землеустройства, геодезии, картографии, кадастровой сфере, работники государственных и муниципальных организаций, юридических лиц и иные физические лица и индивидуальные предприниматели, внесшие значительный вклад в развитие кадастровой отрасли, саморегулирования в кадастровой отрасли Российской Федерации, в том числе:

- за заслуги и достижения в профессиональной и трудовой деятельности, за эффективный и добросовестный труд;
- за заслуги в подготовке высококвалифицированных кадров для кадастровой отрасли;
- за высокую личную культуру, популярность, авторитет, известность в кадастровой отрасли;
- за значительные заслуги в развитии института саморегулирования в кадастровой отрасли.

2. Вместе с Медалью награждаемому вручается удостоверение установленного образца темно-красного цвета.


3. Медалью награждаются физические лица, имеющие стаж работы в кадастровой отрасли, в области саморегулирования в кадастровой отрасли, научные деятели - в области землеустройства, геодезии, картографии, не менее 10 (десяти) лет, внесшие значительный вклад в развитие саморегулирования в кадастровой отрасли Российской Федерации, имеющие трудовой стаж не менее 10 (десяти) лет.

4. Описание нагрудной Медали Ассоциации «За верность профессии»:

для изготовления нагрудной Медали применяется технология - литье. Медаль имеет размер d- 32 мм, высоту 36,5 мм, толщину - 3 мм. Для изготовления используется материал латунь. Изображение на Медали рельефное - 3D (объемное изображение, несколько уровней, плавные переходы), наносится с двух сторон. Медаль при помощи ушка и кольца соединяется с пятиугольной колодкой, обтянутой муаровой лентой. Медаль имеет приспособление для крепления к одежде – булавка.


5. Повторное награждение Медалью не производится.

Рисунок нагрудной Медали «За верность профессии»:



Образец бланка удостоверения к Медали «За верность профессии»:

лицевая сторона:

	 <p>УДОСТОВЕРЕНИЕ к медали «За верность профессии»</p>
--	---

внутренняя сторона:

<p>Ассоциация «Национальное объединение саморегулируемых организаций кадастровых инженеров»</p> <p>Медаль «За верность профессии»</p>  <p>№ _____</p>	<p>УДОСТОВЕРЕНИЕ № _____</p> <p>_____</p> <p style="text-align: center;">(фамилия)</p> <p>_____</p> <p style="text-align: center;">(имя)</p> <p>_____</p> <p style="text-align: center;">(отчество)</p> <p>за заслуги и достижения в профессиональной и трудовой деятельности, за эффективный и добросовестный труд</p> <p style="text-align: center;"><i>решением Президиума Ассоциации</i></p> <p style="text-align: center;">награжден(а) медалью «За верность профессии»</p> <p>Протокол Президиума от «___» _____ 20__ года № _____</p> <p>Президент</p> <p>М.П. _____</p>
---	---

Приложение № 3
к Положению о наградах Ассоциации
«Национальное объединение
саморегулируемых организаций
кадастровых инженеров»

**Описание Знака отличия Ассоциации
«Национальное объединение саморегулируемых организаций
кадастровых инженеров» «За вклад в развитие кадастровой отрасли»**

1. Знак отличия Ассоциации «Национальное объединение саморегулируемых организаций кадастровых инженеров» «За вклад в развитие кадастровой отрасли» (далее – Знак отличия) является формой признания заслуг и поощрения работников организаций, осуществляющих кадастровую деятельность, работников саморегулируемых организаций, работников Ассоциации, научных деятелей в области землеустройства, геодезии, картографии, кадастровой сфере, работников государственных и муниципальных организаций, юридических лиц, иных физических лиц, и индивидуальных предпринимателей, юридических лиц и их коллективов, внесших значительный вклад в развитие кадастровой отрасли, саморегулирования в кадастровой отрасли Российской Федерации:

за выдающиеся достижения в профессиональной деятельности и многолетний безупречный труд;

за значительный вклад в развитие кадастровой отрасли;

за значительный вклад в развитие института саморегулирования в кадастровой отрасли;

за большой личный вклад в развитие кадастровой отрасли;

за совершенствование законодательства в сфере кадастровой деятельности;

за новаторство, внедрение новых методик, разработок, технологий, научные открытия;

за личный вклад в подготовку, переподготовку и повышение квалификации специалистов в кадастровой отрасли;

за иные выдающиеся заслуги.

2. Знаком отличия награждаются физические лица, имеющие стаж работы в кадастровой отрасли, в области саморегулирования в кадастровой отрасли, научные деятели - в области землеустройства, геодезии, картографии, не менее 10 (десяти) лет, либо работники государственных и муниципальных организаций, юридических лиц и иные физические лица и индивидуальные предприниматели, внесшие значительный вклад в развитие кадастровой отрасли, саморегулирования в кадастровой отрасли Российской Федерации, имеющие трудовой стаж не менее 10 (десяти) лет.

3. Вместе со Знаком отличия награждаемому вручается удостоверение установленного образца темно-красного цвета.

4. Повторное награждение Знаком отличия не производится.

5. Описание Знака отличия Ассоциации «За вклад в развитие кадастровой отрасли»:

для изготовления нагрудного знака к Знаку отличия Ассоциации «За вклад в развитие кадастровой отрасли» применяется технология - литье. Знак отличия имеет размер 30x37,5 мм, толщину – 2,7 мм. Для изготовления используется материал ЦАМ.

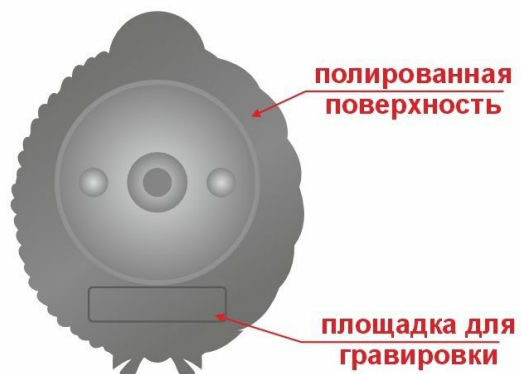
Лицевая сторона нагрудного знака к Знаку отличия содержит рельефное изображение: 3D (объемное изображение, несколько уровней, плавные переходы). На оборотной стороне Почетного знака имеется приспособление для крепления к одежде – винт.

Рисунок Знака отличия «За вклад в развитие кадастровой отрасли»:

АВЕРС




РЕВЕРС




ШИРИНА: 30.0 мм
ВЫСОТА: 37.5 мм
ТОЛЩИНА: 2.7 мм

**Образец бланка удостоверения к Знаку отличия Ассоциации
«За вклад в развитие кадастровой отрасли»:**

лицевая сторона:

	 <p>УДОСТОВЕРЕНИЕ к знаку отличия «За вклад в развитие кадастровой отрасли»</p>
--	---

внутренняя сторона:

<p>Ассоциация «Национальное объединение саморегулируемых организаций кадастровых инженеров»</p> <p>Знак отличия «За вклад в развитие кадастровой отрасли»</p>  <p>№ _____</p>	<p align="center">УДОСТОВЕРЕНИЕ № _____</p> <p>_____</p> <p align="center">(фамилия)</p> <p>_____</p> <p align="center">(имя)</p> <p>_____</p> <p align="center">(отчество)</p> <p>за большой личный вклад в развитие кадастровой деятельности и ее системы саморегулирования <i>решением Президиума Ассоциации</i> награжден(а) знаком отличия «За вклад в развитие кадастровой отрасли»</p> <p>Протокол Президиума от «___» _____ 20__ года № _____</p> <p>Президент _____</p> <p>М.П. _____</p>
---	--

Приложение № 4
к Положению о наградах Ассоциации
«Национальное объединение
саморегулируемых организаций
кадастровых инженеров»

Описание награды «Почетная грамота Ассоциации «Национальное объединение саморегулируемых организаций кадастровых инженеров»

1. Почетная грамота Ассоциации «Национальное объединение саморегулируемых организаций кадастровых инженеров» (далее – Почетная грамота) является формой поощрения:

- за вклад в развитие института саморегулирования в кадастровой отрасли;
- за вклад в развитие нормативной правовой базы в кадастровой отрасли;
- за личный вклад в подготовку, переподготовку и повышение квалификации специалистов для предприятий, осуществляющих кадастровую деятельность, и иные профессиональные достижения;
- за новаторство, внедрение новых методик, разработок, технологий, научные открытия;
- за высокое профессиональное мастерство и многолетний безупречный труд;
- за участие в выполнении работ особой сложности и исполнение отдельных заданий на высоком профессиональном уровне;
- за активную и действенную помощь в проведении мероприятий, организуемых Ассоциацией;
- за оказание содействия и помощи Ассоциации в выполнении уставных целей и приоритетных направлений;
- за иные личные заслуги и достижения.

2. Почетной грамотой награждаются работники организаций, осуществляющих кадастровую деятельность, работники саморегулируемых организаций, работники Ассоциации, научные деятели в области землеустройства, геодезии, картографии, кадастровой области, работники государственных и муниципальных организаций, юридических лиц, иные физические лица, и индивидуальные предприниматели, имеющие стаж работы в кадастровой отрасли, в области саморегулирования в кадастровой отрасли не менее 3 (трех) лет, либо оказывающие содействие Ассоциации в решении возложенных на нее задач.

3. Повторное награждение Почетной грамотой допускается за новые заслуги, но не ранее чем через 1 (один) год после предыдущего награждения.

4. Бланк Почетной грамоты представляет собой лист белой офсетной бумаги плотностью 190 г/м², формата А4 (210 x 297 мм) в книжной ориентации.

В верхней части бланка (на расстоянии 29,0 мм от верхнего края бланка по центру) изображена эмблема Ассоциации «Национальное объединение саморегулируемых организаций кадастровых инженеров», диаметром 18,3 мм, опоясанная золотым лавровым венком, высотой 33,0 мм, выполненным цифровой лазерной печатью.

Ниже эмблемы на расстоянии 6,8 мм от венка по центру в две строки прописными буквами высотой 4,5 мм цифровой лазерной печатью синим цветом напечатан текст, выполненный шрифтом Montserrat: "Национальная палата кадастровых инженеров" (цифровая печать синего цвета).

Под ним на расстоянии 14,3 мм по центру прописными буквами высотой 8,6 мм напечатаны слова "ПОЧЕТНАЯ ГРАМОТА", выполненные шрифтом Lingua Franca.

По периметру бланка выполнена четырехполосная рамка в виде прямых линий, размещенных в следующей последовательности: от края бланка на расстоянии 6,0 мм расположена линия синего цвета толщиной 3,0 мм, от этой линии на расстоянии 3,0 мм расположена синяя линия толщиной 1,0 мм, от этой линии на расстоянии 1,8 мм расположена красная линия толщиной 1,5 мм, от красной линии на расстоянии 1,8 мм расположена синяя линия толщиной 1 мм.

В правом нижнем углу на расстоянии 51,0 мм от нижнего и 31,5 мм от правого края бланка изображена эмблема Ассоциации «Национальное объединение саморегулируемых организаций кадастровых инженеров», диаметром 14,4 мм, опоясанная надписью «Национальная палата кадастровых инженеров», кругом диаметром 19,7 мм, а также кругом диаметром 23,5 мм, толщиной 1,5 мм с выступающими зубчиками высотой 0,6 мм и расстоянием между близлежащими зубчиками 1,3 мм, выполненные цифровой лазерной печатью. Под эмблемой расположены две пурпурные ленты высотой 7,9 мм.

В центре бланка выполнено полутонное изображение очертания эмблемы Ассоциации «Национальное объединение саморегулируемых организаций кадастровых инженеров» серого цвета диаметром 97,5 мм, опоясанная лавровым венком серого цвета, высотой 153 мм.

Образец изображения награды «Почетная грамота Ассоциации Национальное объединение саморегулируемых организаций кадастровых инженеров»



Приложение №5
к Положению о наградах Ассоциации
«Национальное объединение
саморегулируемых организаций
кадастровых инженеров»

Описание
Благодарственного письма Президента Ассоциации
«Национальное объединение саморегулируемых организаций кадастровых инженеров»

1. Благодарственное письмо Президента Ассоциации «Национальное объединение саморегулируемых организаций кадастровых инженеров» (далее – Благодарственное письмо) является формой поощрения:

- за многолетний добросовестный труд;
- за высокое профессиональное мастерство;
- за значительные заслуги, внесенные в развитие института кадастровой деятельности, института саморегулирования в кадастровой отрасли, развитие науки, образования;
- за участие в выполнении работ особой сложности и исполнение отдельных заданий на высоком профессиональном уровне;
- за активную и действенную помощь в проведении мероприятий, организуемых Ассоциацией;
- за иные личные заслуги и достижения.

2. Благодарственное письмо может выдаваться работникам организаций, осуществляющих кадастровую деятельность, работникам саморегулируемых организаций, работникам Ассоциации, научным деятелям в области землеустройства, геодезии, картографии, кадастровой области, работникам государственных и муниципальных организаций, юридических лиц, иным физическим лицам, и индивидуальным предпринимателям, имеющим стаж работы в кадастровой отрасли, в области саморегулирования в кадастровой отрасли не менее 2 (двух) лет, юридическим лицам и их коллективам, оказывающим содействие Ассоциации в решении возложенных на нее задач.

3. Повторное награждение Благодарственным письмом допускается за новые заслуги, но не ранее чем через 1 (один) год после предыдущего награждения.

4. Благодарственное письмо Президента Ассоциации «Национальное объединение саморегулируемых организаций кадастровых инженеров» подписывается Президентом Ассоциации, а в период его отсутствия лицом, исполняющим обязанности Президента Ассоциации.

5. Бланк Благодарного письма представляет собой лист белой офсетной бумаги плотностью 190 г/м², формата А4 (210 x 297 мм) в альбомной ориентации.

В верхней части бланка (на расстоянии 28,6 мм от верхнего края бланка по центру) изображена эмблема Ассоциации «Национальное объединение саморегулируемых организаций кадастровых инженеров» высотой 15,0 мм, опоясанная золотым лавровым венком, высотой 27,0 мм, выполненным цифровой лазерной печатью.

Ниже эмблемы на расстоянии 4,0 мм от венка по центру в три строки прописными буквами высотой 4,5 мм цифровой лазерной печатью синим цветом напечатан текст, выполненный шрифтом Montserrat: «Президент Национальной палаты кадастровых инженеров» (цифровая лазерная печать синего цвета).

Под ним на расстоянии 9,4 мм по центру прописными буквами высотой 7,6 мм синим цветом напечатаны слова «БЛАГОДАРСТВЕННОЕ ПИСЬМО», выполненное шрифтом Lingua Franca.

По периметру бланка цифровой лазерной печатью выполнена четырехполосная рамка в виде прямых линий, размещенных в следующей последовательности: от края бланка на расстоянии 6,0 мм расположена линия синего цвета толщиной 3,0 мм, от этой линии на расстоянии 3,0 мм расположена синяя линия толщиной 1,0 мм, от этой линии на расстоянии 1,8 мм расположена красная линия толщиной 1,5 мм, от красной линии на расстоянии 1,8 мм расположена синяя линия толщиной 1 мм.

В правом нижнем углу на расстоянии 37,5 мм от нижнего и 31,5 мм от правого края бланка изображена эмблема Ассоциации «Национальное объединение саморегулируемых организаций кадастровых инженеров», диаметром 14,4 мм, опоясанная надписью «Национальная палата кадастровых инженеров», кругом диаметром 19,7 мм, а также кругом диаметром 23,5 мм, толщиной 1,5 мм, с выступающими зубчиками высотой 0,6 мм и расстоянием между близлежащими зубчиками 1,3 мм, выполненные цифровой лазерной печатью. Под эмблемой расположены две пурпурные ленты высотой 7,9 мм.

В центре бланка выполнено полутонное изображение очертания эмблемы Ассоциации «Национальное объединение саморегулируемых организаций кадастровых инженеров» серого цвета диаметром 97,5 мм, опоясанная лавровым венком серого цвета, высотой 153 мм.

**Образец изображения Благодарственного письма Президента Ассоциации
«Национальное объединение саморегулируемых
организаций кадастровых инженеров»**



Приложение № 6
к Положению о наградах Ассоциации
«Национальное объединение
саморегулируемых организаций
кадастровых инженеров»

**Описание Знака отличия Ассоциации Национальное объединение
саморегулируемых организаций кадастровых инженеров» «За вклад в Наставничество»**

1. Знаком отличия Ассоциации «Национальное объединение саморегулируемых организаций кадастровых инженеров» «За вклад в Наставничество» (далее – Знак отличия) награждаются лучшие наставники будущих кадастровых инженеров из числа высококвалифицированных работников организаций, осуществляющих кадастровую деятельность, работников саморегулируемых организаций, работников Ассоциации, научных деятелей в области землеустройства, геодезии, картографии, кадастровой сфере, работников государственных и муниципальных организаций, юридических лиц, иных физических лиц, и индивидуальных предпринимателей, юридических лиц и их коллективов, учителей, преподавателей и других работников образовательных организаций за личные заслуги на протяжении не менее пяти лет:

- в содействии будущим кадастровым инженерам в успешном овладении ими профессиональными знаниями, навыками и умениями, в их профессиональном становлении;
- в приобретении кадастровыми инженерами опыта работы по специальности, формировании у них практических знаний и навыков;
- в оказании постоянной и эффективной помощи кадастровым инженерам в совершенствовании форм и методов работы.

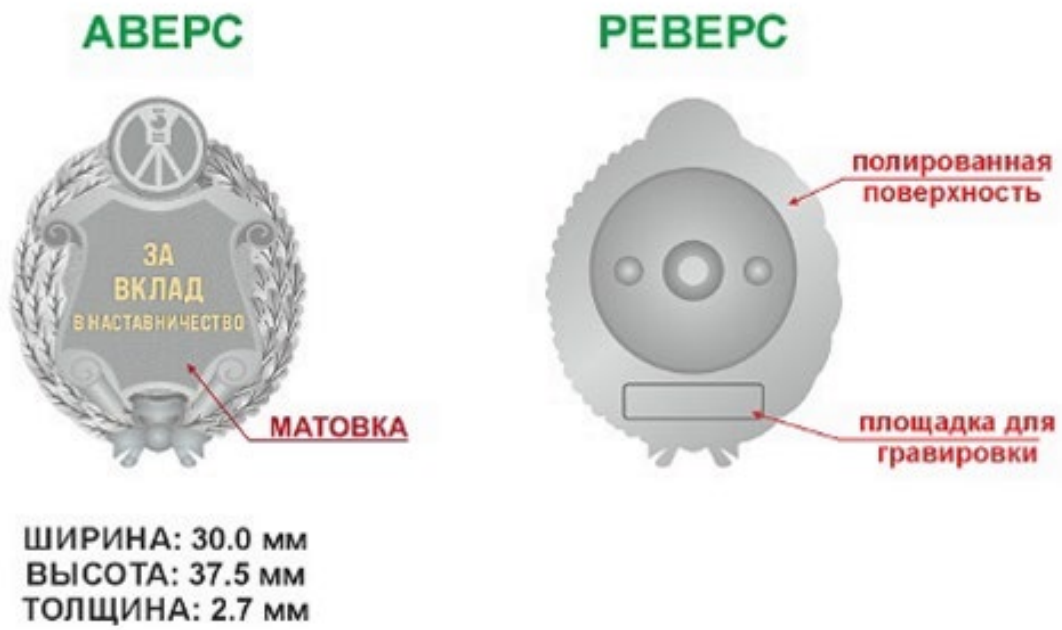
2. Вместе со Знаком отличия награждаемому вручается удостоверение установленного образца темно-красного цвета.

3. Повторное награждение Знаком отличия не производится.

4. Описание Знака отличия Ассоциации «За вклад в Наставничество»:


для изготовления нагрудного знака к Знаку отличия Ассоциации «За вклад в Наставничество» применяется технология - литье. Знак отличия имеет размер 30x37,5 мм, толщину – 2,7 мм. Для изготовления используется материал ЦАМ.

Лицевая сторона нагрудного знака к Знаку отличия содержит рельефное изображение: 3D (объемное изображение, несколько уровней, плавные переходы). На оборотной стороне Почетного знака имеется приспособление для крепления к одежде – винт.


Рисунок Знака отличия «За вклад в Наставничество»:

**Образец бланка удостоверения к Знаку отличия Ассоциации
«За вклад в Наставничество»:**

лицевая сторона:

	 <p>УДОСТОВЕРЕНИЕ к знаку отличия «За вклад в Наставничество»</p>
--	---

внутренняя сторона:

<p align="center">Ассоциация «Национальное объединение саморегулируемых организаций кадастровых инженеров»</p> <p align="center">Знак отличия «За вклад в Наставничество»</p>  <p align="center">№ _____</p>	<p align="center">УДОСТОВЕРЕНИЕ № _____</p> <p align="center">_____</p> <p align="center">(фамилия)</p> <p align="center">_____</p> <p align="center">(имя)</p> <p align="center">_____</p> <p align="center">(отчество)</p> <p align="center">за воспитание профессиональных кадров в сфере кадастровой деятельности</p> <p align="center"><i>решением Президиума Ассоциации</i></p> <p align="center">награжден(а) знаком отличия «За вклад в Наставничество»</p> <p>Протокол Президиума от «_____» _____ 20__ года № _____</p> <p>Президент</p> <p>М.П. _____</p>
--	--

Приложение № 7
к Положению о наградах
Ассоциации «Национальное
объединение
саморегулируемых организаций
кадастровых инженеров»

Описание юбилейной медали Ассоциации «Национальное объединение саморегулируемых организаций кадастровых инженеров» «100 лет БТИ»

1. Юбилейная медаль «100 лет БТИ» учреждается в ознаменование 100-летия образования органов технической инвентаризации в России.

2. Юбилейной медалью «100 лет БТИ» награждаются работники бюро технической инвентаризации (БТИ), кадастровые инженеры, а также иные лица, внесшие значительный вклад в развитие системы технического учета и инвентаризации объектов недвижимости.

3. Критерии для награждения:

- стаж работы в сфере технической инвентаризации не менее 15 лет;
- участие в реализации значимых проектов по учету объектов недвижимости;
- личный вклад в развитие методов и технологий технической инвентаризации.

4. Представления к награждению Юбилейной медалью «100 лет БТИ» вносятся:

- саморегулируемыми организациями кадастровых инженеров;
- руководителями организаций, осуществляющих техническую инвентаризацию;
- органами государственной власти в сфере кадастрового учета.

5. Представление должно содержать:

- ходатайство о награждении;
- сведения о профессиональной деятельности кандидата;
- описание заслуг в области технической инвентаризации.

6. Одновременно со знаком отличия награжденному вручается удостоверение установленного образца.


Рисунок Юбилейной медали «100 лет БТИ»:



МЕДАЛЬ
(с учетом ушка)
ШИРИНА: 32.0 мм
ВЫСОТА: 36.0 мм
ТОЛЩИНА: 3.0 мм

Образец бланка удостоверения к Юбилейной медали «100 лет БТИ»:

лицевая сторона:

	 <p>УДОСТОВЕРЕНИЕ к Юбилейной медали «100 лет БТИ»</p>
--	--

внутренняя сторона:

<p>Ассоциация «Национальное объединение саморегулируемых организаций кадастровых инженеров»</p> <p>Юбилейная медаль «100 лет БТИ»</p>  <p>№ _____</p>	<p>УДОСТОВЕРЕНИЕ № _____</p> <p>_____</p> <p style="text-align: center;">(фамилия)</p> <p>_____</p> <p style="text-align: center;">(имя)</p> <p>_____</p> <p style="text-align: center;">(отчество)</p> <p>за значительный вклад в развитие системы технического учета и инвентаризации объектов недвижимости</p> <p style="text-align: center;"><i>решением Президиума Ассоциации</i></p> <p style="text-align: center;">награжден(а) Юбилейной медалью «100 лет БТИ»</p> <p>Протокол Президиума от «___» _____ 20__ года № _____</p> <p>Президент</p> <p>М.П. _____</p>
---	---